

SÄKYLÄN KUNTA

VANHAKARTANON RANTA-ASEMAKAAVAN OSITTAINEN KUMOAMINEN

EHDOTUS 19.6.2024

1:2000




Ranta-asemakaavan osittainen kumoaminen koskee osaa kiinteistöjä:

319-895-1-2689 Kirkkosaaren paikallistie 12689, 319-406-1-258 Pölsunranta,
319-876-5-1 Köyliönjärven länsipuoli I ja Mustanojan suu ja 319-406-1-467 Köyliön
Vanhakartano Kjuloholm.

Ranta-asemakaavan osittainen kumoaminen koskee voimassa olevan ranta-asemakaavan:

Osa korttelia 3, liikennealuetta, maa- ja metsätalousaluetta, uimaranta- ja venevalkama-aluetta
sekä vesialuetta.

RANTA-ASEMAKAAVAMERKINNÄT JA -MÄÄRÄYKSET

-  Kumotun ranta-asemakaavan alue.
-  3 m kaava-alueen rajan ulkopuolella oleva viiva.
-  Korttelin, korttelinosan ja alueen raja.

SÄKYLÄN KUNTA
Vanhakartanon ranta-asemakaavan
osittainen kumoaminen

Nähtävillä:2024
Hyväksytty:2024 § __
Tullut voimaan



Nosto Consulting Oy
Brahenskatu 7, 20100 Turku
www.nostoconsulting.fi
puh. 0400 858 101

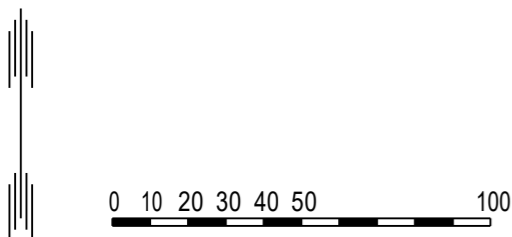
Työnumero, versio 1:2000
YSK 122-RAK2406

Tiedosto: Sakyla_Vanhakartanon_RAKK_ver02_Ehdotus.dwg

Päiväys:

Turussa 19.6.2024

Pasi Lappalainen, dipl.ins. YKS 742



Rantakaavan pohjakaartta 1:2000		Kartan laatija Oy Kunnallistekniikka Ab
Kunta Köyliö	Ilmakuvaus 1970	Kartoitus 1970
Kylä Köyliö	Kartoitusmenetelmä Stereokartoitus	
Turun ja Porin lääni	Koordinaatisto Helsingin järjestelmä	
	Korkeusjärjestelmä N43	
	Kartta hyväksytty 11.3.1971	AARNE VERRI